

中华人民共和国地方志丛书

庆阳地区志

甘肃省庆阳地区志编纂委员会 编

第一卷

兰州大学出版社

中华人民共和国地方志丛书

庆阳地区志

第一卷

甘肃省庆阳地区志编纂委员会编
兰州大学出版社出版

责任编辑 杨效杰 魏国璋等
封面设计 乔旺堂
图表绘制和审定 范贵荣 王静 刘天保
责任校对 路笛

《庆阳地区志》编纂委员会

主任 马西林

副主任 张继武 王生金

委员 马西林 张继武 王生金 钱效琦 苏国虎

卢造钧 王文武 董福俊 任君常 张世卫

傅宏民 张巨心 陆印全 吴耕 郑汉祯

顾问 李世俊 侯宗儒

总编 卢造钧

副总编 傅宏民 刘得祯 慕思恭 路笛 张永年

编委办公室编辑及工作人员

傅宏民 刘得祯 慕思恭 路笛 张永年

罗自祥 潘正东 姚自昌 阎庆玲 韩士文

刘旭义 刘宗鹏 杨凤娟

照片摄影及编辑 乔旺堂

4

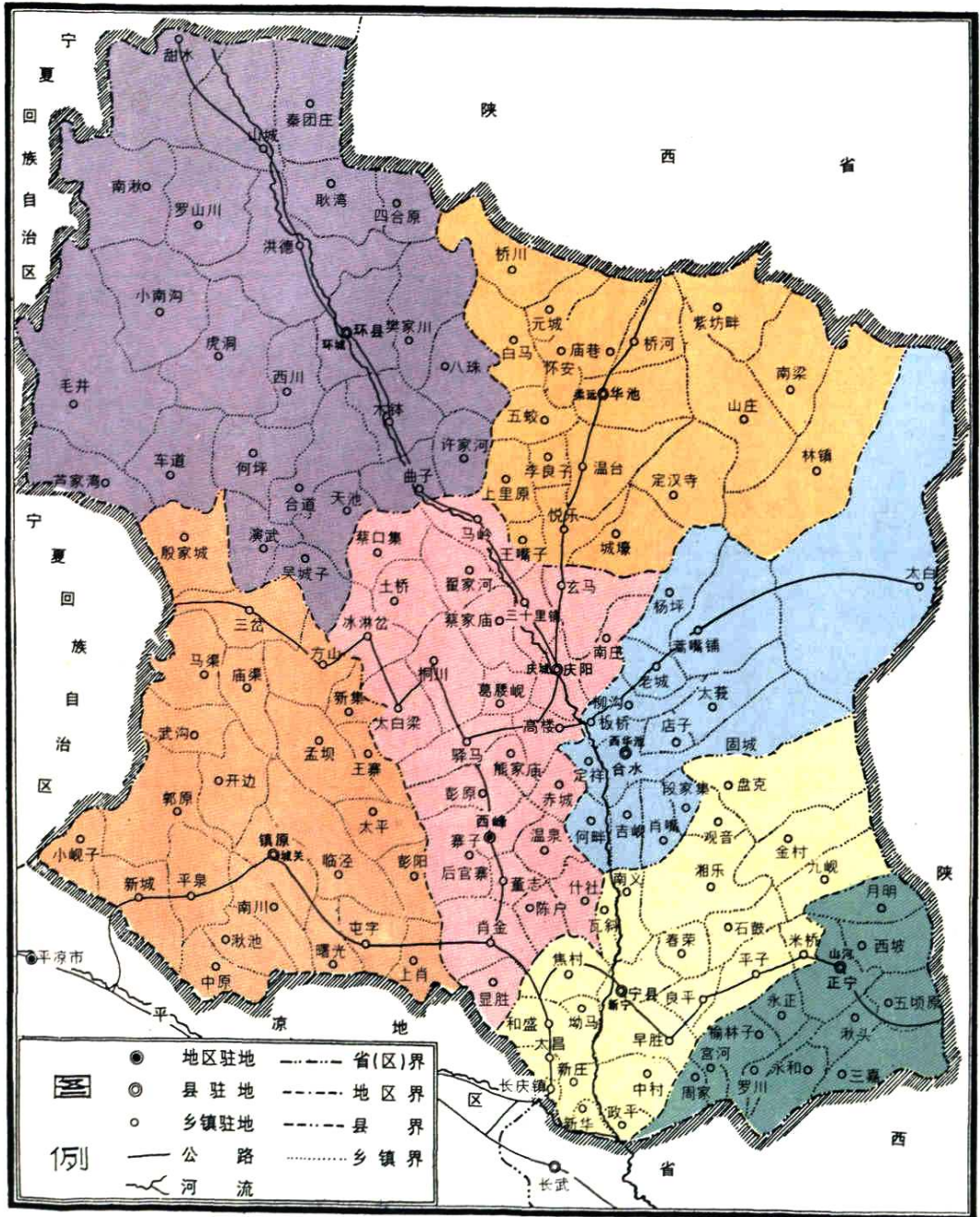
《庆阳地区志》审稿委员会

主任 张继武

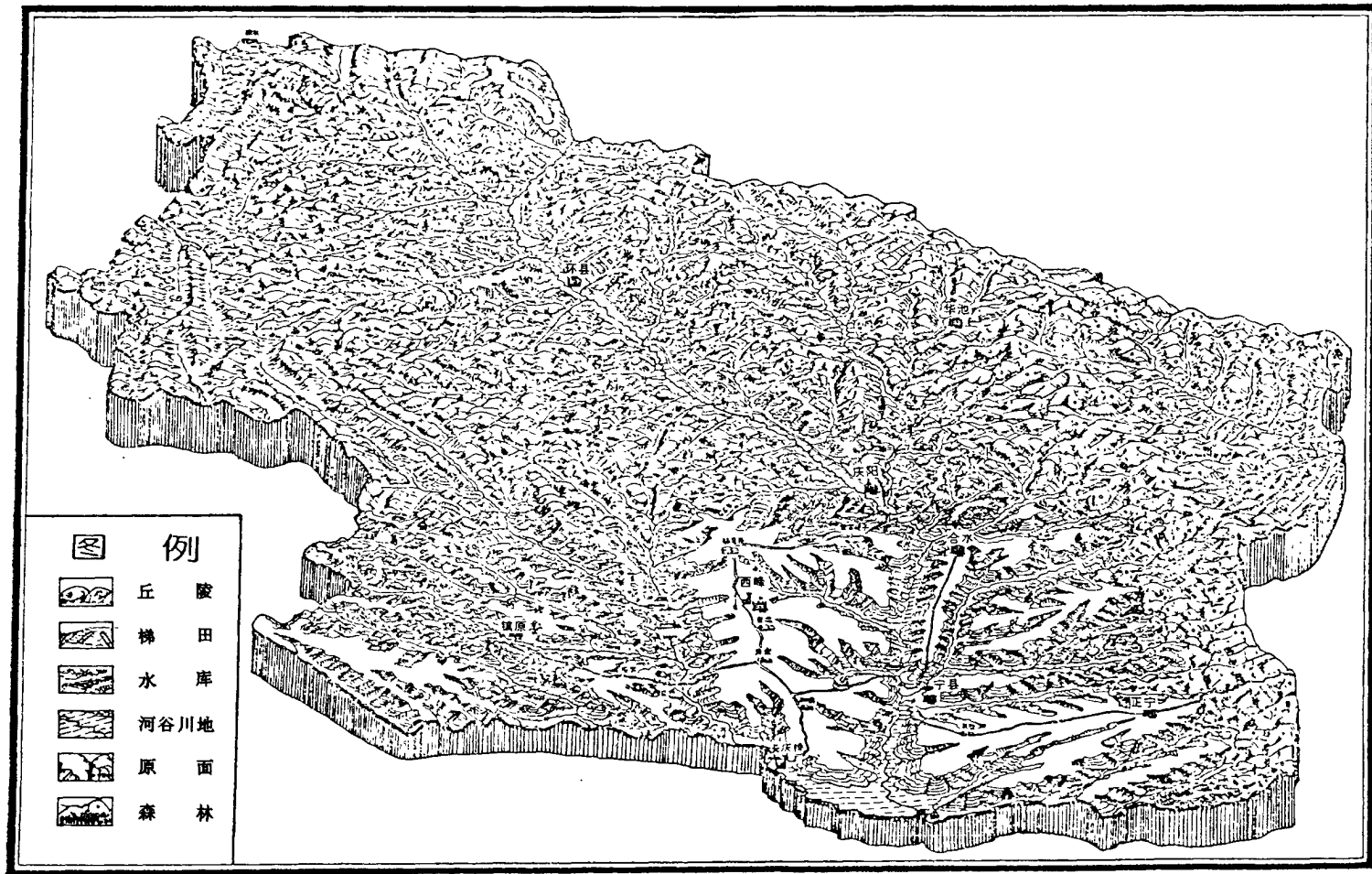
副主任 王生金

委员 张继武 王生金 苏国虎 王富金 王文武
周特祥 董清治 赵思梁 李仲立 任愚公
冯一心 贾映岫 高恒学 李加宽 张耀民

庆阳地区行政区划图



庆阳地区地貌立体图





子午岭山脉


高原沟壑





马莲河

高原丘陵





6
董志原

宁县长庆桥灌区(1976年摄)





宁县早胜原

马岭川石油城





中共庆阳地委机关办公楼 庆阳地区行政公署机关办公楼



中国人民解放军庆阳军分区机关办公楼 长庆石油勘探局机关办公楼

吊战友七人
 挽救三猿登仙階
 努力奮鬥蘇維埃
 生平浩氣終難泯
 革命史上第一頁
 其二
 議茶一決凜冰霜
 紅軍奮臂赴戰場
 貪官污吏盡喪胆
 紳豪地主的牛羊
 其三



王孝锡烈士纪念碑

一縷清風半
 輪月滿山
 幽玄暗卷哀
 同懷烈士腸
 惟有中血
 眼
 進薦

別離一刻值千金
 茫茫法外月無影
 堂上為付声声
 同中叮嚀音咽
 大陸沉，人有宅
 滄海茫，永無家
 十七、又六、廿二、夜

王孝锡烈士手迹 3 幅



南梁革命纪念馆群雕




南梁革命纪念馆



南梁政府旧址

南梁革命纪念馆陈列的枪支、弹药



南梁政府印章

1933年陕甘边红军临时指挥部
包家寨子会议旧址(合水县蒿嘴铺乡)



长征途中毛泽东在镇原县山岔居住旧址



长征途中叶剑英在环县四合原兴隆山居住旧址

8



1937年红一方面军邓小平、杨成武、邓华、陈开路等
与十五军团干部在正宁县宫河镇合影



1937年红一军团政治部主任邓小平在
正宁县宫河镇王录村居住旧址

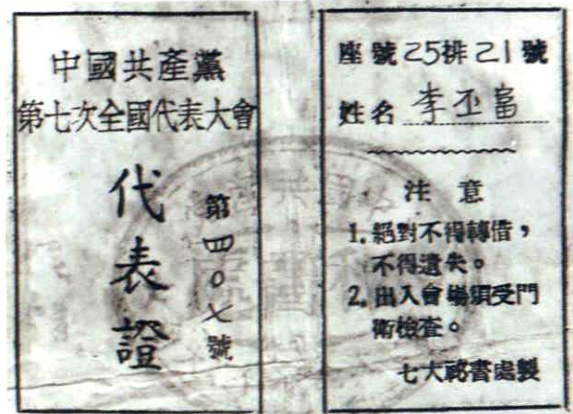
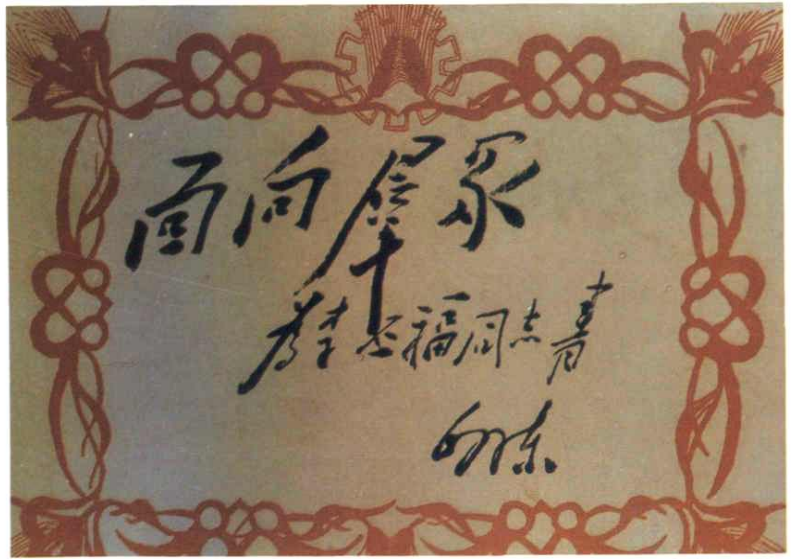


山城堡战役纪念碑




陕甘宁省政府旧址(环县河连湾)

1943年毛泽东为
华池县长李丕福题词



1945年華池縣委書記李丕福出席中共“七大”代表證



抗大七分校舊址(東華池)




抗大學員燒制的“抗大瓦”



国务院奖状




庆阳县三十里铺社火团锦旗



列宁小学课本内容



1948年西府陇东战役烈士纪念碑(镇原县屯字镇)




陕甘宁边区特等劳动英雄张振才 陕甘宁边区劳动英雄高隆清



《刘巧儿》艺术原型——华池县悦乐镇张湾村封芝琴、张柏夫妇


10



中共中央总书记胡耀邦视察庆阳老区(1983年7月)

第三次全国人口普查(1982年7月1日)

452



上门登记



到登记站登记(庆阳师专登记站)



深入田间地头登记(庆阳县温泉公社)

节日西峰小什字






光荣的普查员(华池县)



普查员走乡串户(合水县)



深入子午岭林区登记(合水县)



深入场院登记(合水县)



长庆石油勘探局马岭炼油厂



抽油机作业



炼塔林立



采油工人



长庆石油勘探局城壕炼油厂(1982年摄)



庆阳石油化工厂



庆阳石油化工厂液化气贮罐




庆阳石油化工厂化肥生产车间



庆阳地区毛纺织厂拉毛车间(1983年摄)



庆阳地区毛纺织厂整理车间(1984年摄)



地毯片剪车间(1983年摄)



水泥厂产品库房



庆阳地区九连山水泥厂



庆阳地区通用机械厂生产的 160 割晒机(1984 年摄)

庆阳地区农机二厂生产的碾米机、粉碎机




庆阳地区农机二厂生产的
自动上料磨粉机



庆阳地区机电厂生产的电机(1974 年摄)



庆阳地区净石沟煤矿选煤楼




庆阳地区肖金砖瓦厂(1982年摄)

626-2



庆阳地区建筑公司施工场地

庆阳卷烟厂产品



庆阳卷烟厂生产车间



合水雪茄烟厂车间



合水雪茄烟厂产品




庆阳地区酒厂产品


626 — 3




庆阳地区长庆桥化肥厂(1976年摄)



巴家嘴电厂



西峰变电所




庆阳地区长庆桥电厂(1976年摄)



330 千伏输变电线路(什社段)

626—4



宁县早胜黄板纸厂



宁县和盛建筑公司生产的水泥制品



肖金三不同村纸箱厂



宁县新庄机械厂生产的铸铁火炉




肖金双桐化妆品厂

镇原县杏产品 镇原县果品厂车间



合水县西华池镇师家庄地毯厂车间 镇原县屯字镇罐头厂产品

626-5



肖金公社纸筋厂(1973年摄)

肖金公社草编厂(1978年摄)




794

— 1




高原盛夏





高原风貌

1971-2



宁县平子公社农田基本建设工地(1971年摄)



正宁县西坡公社五畔村农田基本建设工地(1972年摄)

794 — 3



宁县焦村公社烂泥沟梯田(1976年摄)

宁县瓦斜公社望宁大队高粱大田(1974年摄)



正宁县永正公社友好沟稻田(1972年摄)



庆阳县马岭川台地



环县毛井漳地



高原云海

799-4



隆冬高原



干部参加农田基本建设(董志乡)



宁县新庄农田基本建设工地(1982年摄)

合水县店子乡农田基本建设工地(1985年摄)



294 — 5



玉米



谷子



高粱



糜子



宁县和盛公社和盛大队玉米大田(1978年摄)



合水县太白稻田



环县曲子川油菜田



环县甜水堡荞麦田




后官寨乡胡麻田(1984年摄)



环县毛井乡云芥田



宁县和盛公社和盛大队
第一生产队打麦场
(1978年摄)



桃园里可耕田(宁县九龙川)



环县洪德乡农民冻场打碾小麦



宁县和盛镇庙华村农民收割小麦



宁县和盛公社社员积运肥料



合水县葵花种植大田(1982年摄)



采摘黄花菜(宁县和盛 1978年摄)



白瓜籽



烤烟株

794-7



烤烟叶



正宁县官河镇烟农烤烟种植大田



培育小麦良种(董志乡)



镇原县开边乡农民用营养钵育苗
(1982年摄)



美国农业专家在温泉乡
考察农业

镇原县平原乡农民用地膜种植玉米



874




子午岭鸟瞰



子午岭残败次生林



飞机在子午岭灭虫



飞机在子午岭播种油松(1979年摄)



子午岭林区的建设者们



子午岭人工杨树速生林



林区木材



林区人工油松林


874 — 2



子午岭秋色



子午岭油松苗圃



碧落霞天



巴家嘴库区植树造林



什社乡塔头桐树林

814-3

环县四合原林场(1984年摄)



国营苗圃(1982年摄)



机关干部参加义务植树(1983年摄)



镇原县开边乡鸡头山杏树林



宁县九龙川十里桃园



正宁县官河镇马鞍山林场(1984年摄)



874-

杏林吐芳



合水县板桥林地



城市机关绿化(庆阳地委)



镇原县平泉镇村庄院落绿化



合水县境内沟壑林地

874 — 5



合水县境内三北防护林带



宁县新庄乡农家桑园



宁县蚕桑站收购蚕茧



镇原县武沟乡沙棘林



果库(台水县)



庆阳地区张铁沟水保站果园(1983年摄)



宁县黄柑桃



核桃 梨



宁县晋枣



宁县曹杏




苹果

874-6



花椒



南小河沟苹果丰收(1983年摄)



东湖园艺场苹果丰收(1979年摄)



宁县石鼓百年槐树



合水县固城乡董家寺
千年酸枣树



宁县石鼓百年楸树

西峰东湖园艺场(1979年摄)



978/



改良细毛羊

环县北部牧场和羊群





环县洪德乡人工种植的沙打旺牧草 镇原县孟坝乡农民收割苜蓿



镇原县苜蓿沟



1981年在环县山城堡飞机播种的沙打旺牧草(1985年摄)



飞机在华池县宝山岭播种沙打旺牧草(1981年摄)

978 — 2

国营大山门林场人工饲养的梅花鹿(1982年摄)



合水太白鸭群(1982年摄)




合水县固城乡张村水库网箱养鱼(1985年摄)



华池山庄羊群(1982年摄)



赛羊会



合水太白马群(1982年摄)



庆阳地区细毛羊场
(1967年摄)



改良黄牛



合水县西华池镇师家庄家庭奶牛场



庆阳驴



林区畜群




早胜牛



养鸡专业户



什社草原生态研究所的中外专家



养猪专业户



养兔专业户(1985年摄)

1060



黄委会西峰水保站人工模拟降雨实验场地



黄委会西峰水土保持
科学试验站办公楼


黄委会西峰水保站南小河沟试验场(1980年摄)



巴家嘴水库(1981年摄)



巴家嘴电灌工程上水管道




合水县固城水库

1060 ——— 2

镇原县吴家沟水库



山区喷灌



华池县温台提河水坝(1982年摄)



高原机井喷灌 (1980年摄)



镇原瞿池



合水固城二千渠



湫(合水 1984 年摄)



环县何家原村涝池(1985 年摄)

1060 — 3

我国著名水利专家王化云
考察巴家嘴水库(1985年摄)



环县积雪贮水



世界大陆侵蚀委员会主席沃林博士在南小河沟考察



世界银行官员在马莲河流域考察

正宁县永正公社机井工程(1971年摄)



宁县焦村烂泥沟小流域治理(1976年摄)



1060 — 4



正宁县榆林子公社治理沟头(1972年摄)



川区春灌(1972年摄)



人畜引水工程




机井冬灌(1972年摄)



机井灌区(1973年摄)

1162



东 75 拖拉机深耕(1978 年摄)



机械铺地膜



小麦打碾(1975年摄)



收割机收割小麦



乡镇农机站(1984年摄) 农机专业户



山区机械平田整地


油菜叶面喷肥(1985年摄)



小麦灭虫(1985年摄)



机播(1974年摄)



原区机械平田整地
(1973年摄)

总 目 录

序言 凡例 概述

第 一 卷

大事记
气象志
人口志
农业志
水利志

建置志
灾异志
民族宗教志
林业志
农机化志

地理志
物产志
工业志
畜牧志

第 二 卷

交通志
环境保护志
金融志
对外经济贸易志
工商行政管理志

邮电志
财政志
商业志
物资志

城乡建设志
税务志
供销合作社志
粮油管理志

||

第 三 卷

计划志
计量志
科技志
档案志
广播电视志

统计志
物价志
文化志
民情风俗志
医药卫生志

标准化志
教育志
文物志
新闻报刊志
体育志

第 四 卷

政权志
公安志
司法志
劳动志

党派志
检察志
民政志
社会团体志

军事志
审判志
人事志

第 五 卷

人物志

附 录

编志始末

我 爱 庆 阳

——《庆阳地区志》序

王秉祥

在《庆阳地区志》即将成书之际，地区志编委会致函嘱我作序，不胜感奋，情切桑梓，欣然承诺，写此短文，以贺志成。

子午岭下的九龙河畔是我的故乡。庆阳是我生长、长期战斗的热土。我爱庆阳，对老区人民，对庆阳的一山一水有着深厚的感情。1934年在家乡宁县参加革命后，历尽艰辛，出生入死，亲身经历了巩固陇东革命根据地、保卫陕甘宁边区、解放大西北的伟大斗争实践。全国解放后，人民翻身当家做了主人，我又担任了第一任庆阳地委书记，组织建立了各级人民政权。后调任省上工作仍积极参与发展庆阳的社会经济和文化事业。党的十一届三中全会以后，我由东北回到了甘肃，又以更加饱满的热情为老区人民脱贫致富、为促进老区经济建设尽力工作。

庆阳是具有悠久历史和光荣革命传统的地区。这里是华夏始祖轩辕黄帝部落的发祥地，也是周人先祖不窋、公刘建立方国处。活动在这块土地上的古代劳动人民，在久远的历史长河中以自己的勤劳和智慧创造了灿烂的古代文明。新民主主义革命时期，庆阳是陕甘宁边区的一部分。庆阳人民在中国共产党的领导下，前仆后继，英勇奋斗，为中国人民的解放事业付出了重大牺牲，作出了伟大的贡献。在土地革命、抗日战争和解放战争各个历史时期的一系列重大革命斗争中，成千上万的优秀儿女英勇牺牲，涌现出无数可歌可泣的英雄事迹，培育了一大批为中国革命和社会主义建设作出贡献的优秀中国共产党员。这是庆阳的骄傲，也是甘肃的光荣。

新中国建立后，庆阳人民发扬老区光荣革命传统，艰苦奋斗，奋发图强，投入到社会主义改造和社会主义建设中，国民经济和社会各项事业都有了巨大发展。1978年12月，中国共产党十一届三中全会以来，国家工作的重点转移到集中力量进行社会主义现代化建设上来，从而庆阳的发展进入了一个新的历史时期。全区在改革中前进，社会经济、文化各方面都发生了深刻的变化，人民生活得到了明显的改善。这是建国以来社会经济发展的最好时期之一。这些历史的巨变，党和人民的功绩，都要浓墨重笔，永垂青史。

编史修志是中华民族的优良传统。新编《庆阳地区志》是一项重大的文化建设的系统

工程,规模之大,范围之广在我省尚属首次。它门类齐全,横跨百科,是用新的观点、新的资料、新的方法和体例编纂的一部社会主义新方志。它作为朴实、严谨、科学的地方文献,较全面地记载了庆阳地区的历史和现状,为各级领导机关进行决策、制定庆阳的社会经济发展战略,提供了科学的依据和借鉴;为爱国主义、革命传统、国情地情教育提供了极好的教材。其保存的资料信息,必将发挥出“存史、资政和教化”的重要作用。功在当代,惠及后人。愿它出版后,在庆阳人民谱写社会主义现代化建设宏伟画卷中功垂久远。

《庆阳地区志》的完成,得力于地委、行署、各县、各部门和有关部门的密切协作,得力于社会各界人士的热情指导和支持。编纂人员更是励精图治,付出了艰辛的劳动。在志书公开发行之际,谨对为编纂出版《庆阳地区志》做出贡献的同志们表示深切的感谢。

1993年8月2日于兰州

凡 例

一、新编《庆阳地区志》是在马列主义、毛泽东思想指导下，用新的观点、新的资料、新的方法编撰的社会主义新方志。

二、志书所记地域范围以庆阳地区现行行政区划为准，有些建置和地理沿革，为叙事完整，亦涉及周边近邻。全志贯通古今，重在当代，上限追远，下限断至 1985 年。

三、根据政府职能、社会分工、行业特点，科学分类，拟定篇目，按事立志，以志为主，记、志、传、图、表、录诸体并用。全志由概述、大事记、各专志、人物、附录组成。各专志横向编排，纵向记述，以文为主，辅以图表，分章、节、目三层编写。

四、大事记按时间顺序记述区内历史上发生的政治、军事、经济、文化以及自然界的重大事件，主要采用编年体、辅以记事本末体。关于民主革命时期的重大事略和中华人民共和国成立后历次政治运动，在党派志中设专篇记述。

五、人物志分传、简介、名录三个层次。人物传坚持以原籍为主、近现代为主、正面人物为主的原则，遵守“生不立传”的通例。立传人物多为本籍对社会发展有重大影响的已故人士。亦传记少数知名的客籍人士和反面人物。不按人物类别排列，以生年为序。在世名人列入简介，其中年事已高、贡献较大的人物详记。革命烈士和 1937 年 7 月 7 日以前参加革命的老红军、老干部列入名录。

六、资料主要来自历史文献、各类档案、图书报刊和有关部门、人士提供的材料，经筛选、核实、鉴别、考辨、整理后载入，翔实可靠，一般未注资料出处。

七、志内称谓，凡历史朝代，一般沿用通称。中华人民共和国成立前后简称“建国前后”。历史纪年采用当时通用年号，括号内注以公元纪年。陕甘宁边区时期和中华人民共和国成立后通用公元纪年。地理名称、历代政权、职官，均依当时历史称谓为准。

八、文体一律为语体文、记述体。引用古籍原文，除少数有特定含义的用繁体字外，其余应用国家统一公布的简化字。志中所用科学术语、名词、名称，以有关方面审定的为准。未经审定和统一的，从习惯用语。

九、各项数据一般采用地、县统计部门公布的数字。个别数字采用有关部门调查核实的数字。数字书写，凡表示数量的，一律用阿拉伯字。习惯用语、词汇、成语、专门名称（人名、地名、部队番号、机关名称）和表述性语言中的数字，用汉字。百分比用阿拉伯字，几分之几用汉字。旧纪年的年、月、日用汉字，公元纪年的年、月、日用阿拉伯字。

十、计量单位，统用 1984 年国务院发布的《中华人民共和国法定计量单位》。历史资料中涉及的度量衡单位，一般按原计量单位记载，并换算成现行法定计量单位。

十一、因志书横跨百科，卷帙浩繁，一些内容记述互有交叉，但角度不同，各有侧重。

13

概 述

庆阳地区位于甘肃省东部，习称“陇东”。北部与宁夏回族自治区银南地区和陕西省榆林地区接壤；南部与陕西省咸阳市、铜川市和甘肃省平凉地区为界；东部与陕西省延安地区相连；西部与宁夏回族自治区固原地区毗邻。辖庆阳、镇原、宁县、正宁、合水、环县、华池7县，144个乡镇，1460个行政村。总面积27119平方公里，人口195万。中共庆阳地委、庆阳地区行政公署所在地西峰镇，座落在“北控河套，南屏关中”的董志原中部，是全区政治、经济、文化的中心。

雄浑的黄土地貌

庆阳地区属黄河中游内陆地区。介于东经 $106^{\circ}20'$ 至 $108^{\circ}45'$ 与北纬 $35^{\circ}15'$ 至 $37^{\circ}10'$ 之间。东倚子午岭，北靠羊圈山，西接六盘山，东、西、北三面隆起，中南部低缓，故有“盆地”之称。区内东西之间208公里，南北相距207公里。远古以来，经过地质不断运动和变迁，使雄浑的黄土地貌千姿百态，风格独特。古生代陆地从汪洋中隆起，陇东出现丘陵。中生代沉积成我国西北最大的庆阳湖盆，涉及陕、甘、宁、蒙，浩瀚辽阔。第四纪陆地不断抬升，更新世的大风，席卷黄土，铺天盖地，覆积成厚达百余米的黄土高原。全新世，黄土高原被河流、洪水剥蚀切割，形成现存的高原、沟壑、梁峁、河谷、平川、山峦、斜坡兼有的地形地貌。分为中南部黄土高原沟壑区，北部黄土丘陵沟壑区和东部黄土低山丘陵区。全区海拔相对高差1204米，北部马家大山最高为2089米，南部政平河滩最低为885米。

中南部平均海拔1400米，遍布着数十条原面，自然景观奇特。临川仰视，两边疑是山峦，登山极目，却是广阔平原。其中面积在10万亩以上的大原有12条，最大的董志原总面积136万亩，平畴沃野，广袤无际，土层深厚，质地松软，是农作物主产区，被称为驰名遐迩的“陇东粮仓”。有文人赋诗赞颂“董志原头显奇观，茫茫平原远接天，麦带金波连云涌，树幻绿舟逐浪翻”。地处董志原西边的南小河沟是黄河中游水土保持试验地，已建成山峦青翠起伏、沟壑绿树成荫、水库鱼鸭往来的风景区，被誉为“镶嵌在黄土高原的一块翡翠”，有“东湖碧水洗晓月，南沟红叶染夕阳”的联句。

西北部海拔为1500—2000米，黄土丘陵绵延起伏，总面积7547平方公里，土地辽阔，植被稀疏，有“山童水劣，世罕渔樵”之喻。人口密度平均26人/平方公里，千沟万壑，交错密布，偶尔现村落，绕山见人面。萧关古道，南北贯穿。山梁峁巅，多见烽燧古堡，为历代军事要地。并有山城堡、河连湾等许多著名的革命遗址。宽阔的草地牧场，为发展畜牧业

提供了基本保障,荒坡绿注,羊群出没。众多的岭谷掌滩、河谷川地、沟间平台及山地梯田,为在艰苦气候环境下发展多元化农业创造了有利条件。地下有丰富的石油和煤炭资源,地上有林立的油田钻塔和纵横舒展的输油管网。昔日“穿衣靠皮子,吃饭靠糜子,行路靠驴子”的塞下故地,而今已成为全区畜牧业、油料主产区和石油化工基地。

东部纵跨南北的子午岭,海拔约 1500—1700 米,总面积 4187 平方公里,山势巍峨壮美,风光秀丽宜人,森林茂密,苍翠起伏,为黄土高原最大的天然次生林区,被称作陇东的“绿色水库”。秦直道南北纵贯,战国秦长城东西横穿,雕令松涛、古堡落日、直道林荫、鱼乱月影、鹿鸣翠谷、双塔曦照、凤川飞鹭、太白清风为林区八大胜景。林缘过度地带,梁峁纵横,山峦交织,草地牧场,农牧兼作,既有稚童挥鞭牧牛羊的草原风光,也可欣赏老农扶犁唱民谣的田园情趣。地处子午岭东麓的合水县太白乡山青水秀,滩涂宽阔,适产水稻,鱼塘鸭池亦随处可见,素称“陇东小江南”。

境内河流主要有马莲河、蒲河、洪河、四郎河,较大的支流 29 条,数十条河溪缠壑绕沟,纵横贯穿,注入泾河、洛河,汇于黄河。顺流而形成的滩地、川地和河谷坡地,具有良好的农作物生长条件。拦河而筑的一座座水库、塘坝,呈银线串明珠的景象,分布于各川地灌区。其中以巴家嘴水库为最,被称为庆阳地区的“水上公园”。

区内古有《诗经》所载的“陶复陶穴”,俗称地坑庄子。乡人世代靠沟沿坡挖窑筑室,或原地下掘,成一大院,沿壁凿窑,数孔相间。这种生土建筑占地甚小,省工节料,人居其中,冬暖夏凉,怡然自乐,可谓黄土文化的一大景观。

丰富的物产资源

庆阳地区物产资源丰富,种类繁多。在 4067.9 万亩的土地资源中,有可耕地 978.7 万亩,林地 516.5 万亩,草地 1966.5 万亩,水域 43.8 万亩,难利用土地 389.3 万亩,其他用地 173.2 万亩。在实有 678.7 万亩耕地中,有山地 386.9 万亩,川地 38.3 万亩,原地 253.6 万亩。全区径流水资源总量 14.5 亿立方米,地下水静储量 45.3 亿立方米。属大陆性气候,冬季常吹西北风,夏季多行东南风,冬冷常晴,夏热丰雨。年平均日照 2250—2600 小时,平均气温 7—10℃,极端温度为最高 35.7℃、最低零下 22.6℃;年平均无霜期 140—180 天。降雨量南多北少,年平均 410—620 毫米,且多集中在 5—9 月间,南湿北干,南暖北凉,总体呈干旱、温和、光富的特点。

温和的气候和多样化的土地资源,为多种动植物繁衍生长提供了良好的环境。全区有记载的植物可分为粮食作物、经济作物、木本植物、草本植物、菌藻类植物等 5 大类 700 余种,其中粮食作物 163 个品种。夏粮小麦占 78%,是人们的主要食粮,又是食品工业的主要原料。玉米是区内的主要高产作物,播种面积仅次于小麦。其它粮食作物还有高粱、谷子、糜子、大麦、荞麦、燕麦、黑麦、水稻、豆类、薯类等。经济作物共 149 个品种,以冬油菜和胡麻为主的油料作物,是全区经济作物的大宗产品。烤烟生产素负盛名,是农村经济一大

支柱产业。黄花菜具有条长个大、肉厚质嫩、色泽黄亮、炒煮不烂、含糖量高、营养丰富等特点，产量居全省之首，质量为西北之冠，远销香港地区、东南亚、日本和欧美，被外贸部命名为“西北特级金针菜”，荣获出口产品荣誉证书。白瓜籽以粒大、皮薄、仁饱、味香和含油高为特点，备受外商欢迎，畅销不衰。区内是水果最佳栽培区，盛产苹果、梨、桃、杏、李、核桃、枣、柿子、葡萄、山楂等 20 多种、80 多个品系，5 种主要果品年产量 3861 万公斤。各类水果中以苹果产量最大、品种最多，桃、杏、枣最为著名。镇原县杏仁产量为全省第一、全国第二，出口远销西德、英国、美国、丹麦、瑞典、芬兰等国。宁县晋枣、杏为地方名产，周代即作为方物进贡王室，唐时武则天喜用，因之声名远扬。黄柑桃栽培始于周末，距今已有 2700 多年之久，它体大核小、肉厚汁浓，隋唐盛销京畿，宋代曾为贡品。区内家畜家禽品种优良，牛、驴、骡、马、猪、羊、兔、鸡、鸭、鹅等遍布各地。特别是早胜牛、秦川牛、庆阳驴、环县滩羊、子午岭黑山羊均为当地优良品种，驰誉省内外。建国后又陆续从外地和国外引进良种畜禽数十种，使家畜家禽质量大为提高。环县滩羊皮堪称“裘中之珍”，羊羔肉更是美味佳肴。野生动物主要分布在子午岭山区，共有 160 余种，其中属国家重点保护的有 22 种，金钱豹、黑鹳、大鸨、鸳鸯、水獭、黄羊、石貂等属国家一、二类保护的珍贵动物。东部子午岭有水源涵养林面积 326 万亩，林木蓄积量 1000 余万立方米。区内盛产各种中药材 445 种，其中有 154 种列入全省中药名录、69 种载入《中华人民共和国药典》，甘草、党参、黄芪、柴胡、知母等 25 种药材被国家列为出口商品。

矿产有石油、天然气和煤。70 年代开始勘探开发的长庆油田，在区内有马岭、城壕、华池、元城、南梁 5 个中心油田，至 1985 年区内已探明含油面积 171.1 平方公里，探明储量 1969 万吨，年产原油 100 多万吨，是长庆油田的主产区，并新发现有前途的含油区 3 个、出油点 8 个。煤炭蕴藏丰富，据勘探，全区除葫芦河上游有一块无煤区外，其余地下均有分布，且层次多、煤层厚、质量好，一般为低灰、低硫、长焰和不粘煤，探明储量约 18 亿吨。北部还有制碱灰岩、水泥石灰岩、石英砂等矿产分布，藏量也较丰富。

悠久的历史文明

庆阳是华夏文明的发祥地之一。远在 20 万年前，就有人类在这里繁衍生息。7000 多年前，蒲河川谷就开始了垦荒植谷的早期农耕。五、六千年前，先民们已从事种植、畜禽饲养、制陶等人类赖以生存的基本生产活动。

人文始祖轩辕黄帝在境内桥山（即子午岭）一带活动时，同北地人岐伯论医，形成《祝由科》，进而被整理成《黄帝内经》，后世尊岐黄为医学鼻祖，称中医为“岐黄之术”。黄帝还命岐伯“作镯铙、鼓角、灵髀、神钺，以扬德而建武。”黄帝原冢就在境内“宁州罗川县东八十里子午山”。

夏商时期，庆阳属禹贡雍州之域，周先祖后稷子不窋失官后，率族人“奔戎狄之间”，教民稼穡，树艺百谷，延续了十几代人的安定昌盛，开创了华夏农耕文化的先河。史称“周道

之兴,始于庆阳”。

西周时,屡屡兴兵伐戎狄,庆阳成为边陲要塞。东周以后,西戎强盛,逐渐向东扩展,雄踞庆阳,建立义渠戎国,历时数百年,农牧并举,商业贸易兴旺。史载北地大畜牧主“乌支保畜牧,及众,斥买,求奇物,间献遗戎王。戎王什倍其偿,与之畜,畜至用谷量马牛。秦始皇帝令保比封君,以时与列臣朝请。”秦灭义渠后,置北地郡,筑长城,修直道,通九原,使庆阳成为辅翼咸阳的军事要地。

汉代,庆阳“北控羌胡,南辖关陕”,“西有羌中之利,北有戎狄之畜,畜牧为天下饶”。在维护统一,抗击匈奴的战争中,丞相公孙贺文武兼备,政绩蜚然;骠骑将军公孙敖,出北地转战 2000 余里,历经许多重大战役,屡立功勋;义阳侯傅介子,智斩楼兰王,打通了丝绸古道;西域都护骑都尉甘延寿,智勇双全,讨郅支单于,取得辉煌战绩;材官将军李息等,功绩卓著,炳耀史册,赢得了“关西出将”的美誉。东汉时期,庆阳羌民两度起义,在北地建立了滇零政权,沉重打击了豪强地主的残暴统治。思想家王符,隐居临泾故里,著书立说,针砭时弊,阐发治国益民之道,其《潜夫论》是我国古代一部名标青史的哲学著作。

魏晋时期,境内匈奴、鲜卑、羯、氐、羌等各族人民与汉族互通往来,互相学习,共同繁荣,出现了前所未有的民族大融合。其间,文臣、武将、学者辈出,宁县傅氏家族史册有名者达 50 多名,傅玄、傅咸父子著述“数十万言,并文集百余卷行于世”。皇甫谧撰成的《针灸甲乙经》,南北朝时传入日本和东南亚,誉驰海外,堪称中医学宝库中的瑰宝。

隋代,庆阳属区依诏置乡里长,“使治民理辞讼”,“轻徭薄赋,以致北地、安定、弘化三郡民将休养”。“百姓性犹质直,崇尚俭约,习仁义,勤于稼穡,多畜牧,少有盗寇”。生产发展,社会安定。开皇十六年(596 年),“隋废合川镇,以庆美取其嘉名,置庆州”。炀帝大业年间,更名为弘化郡,沁源公虞庆则屯兵于此,戍边防突厥,破敌 10 余万,保持了人民生产生活的安定。

隋末唐初,薛举及其子薛仁果兴兵据陇,秦王李世民居率军转战于泾、宁、庆,收复陇右。并以庆州为根据地,大败突厥兵,稳定了唐王朝的西北边防。中宗年间,宁州刺史狄仁杰“德政蜚世”,“郡人勒碑以颂”。“安史之乱”中,唐肃宗曾驻彭原,召集天下兵马,平息叛乱,恢复统一。至于五代,朝旗夕帜,政治腐败,民不聊生。后周太祖广顺二年(952 年)十月,“庆州党项野鸡族以不堪苛政,群起反抗”,屡败官兵,显示了古代庆阳人民不屈不挠,勇于反抗残暴统治的精神。

宋、元时期,庆阳位处宋王朝的边关前哨,范仲淹知庆州,屯田戍边,约和诸羌,抵抗西夏,安边抚民,鼓励农牧,开放关市,倡导交流,促进了西北地区民族的大融合,留下了至今被人们赞颂的业绩。元代以后,庆阳府归陕西布政司管辖。

明代,庆阳教育特别发展。在历次科举中,进士及第者数以百计,为历代最多。“赋有异才”的李梦阳,是明代古文运动的倡导者,“前七子”领袖,一生写了大量诗文,所著《空同集》,是我国文学艺术史上的一颗明珠。清圣祖康熙三年(1664 年)庆阳府划归甘肃布政司管辖。清末,董福祥、张俊曾率“董字三营”,在抗击沙俄侵略、收复失地、平定阿古柏入侵和抵抗八国联军的斗争中,战功卓著,官居提督,为中国近代史上的爱国将领。1911 年 11

月，宁县哥老会“管事”彭四海、汪兆黎等聚众 4000 人，在湘乐莲池发动起义，打击豪强，响应辛亥革命。

民国初，庆阳境内战祸频仍，兵燹迭遭，封建军阀巧立名目，强取豪夺，使广大人民不堪重负，遂掀起了抗捐抗税和反帝反封建的高潮。1915 年，宁县人民包围县城，提出“反对新税，归交农具”的口号，点燃了农民革命的烈火。庆阳、合水、环县、正宁、镇原、泾川等 16 县农民用“鸡毛传贴”，纷纷响应。环县张九才领导的农民起义，势如破竹，波及陕甘。合水、正宁和宁县平子镇农民的“缴农”斗争，风起云涌，谱写了陇东地区人民反帝反封建的新篇章。这一时期，一些进步的知识分子也开始觉醒，探索救国救民的真理。慕寿祺“学富五车，才储八斗”，呼吁“培养实用人才”，改良教育，提出了教育救国的主张，平生著述 29 部，被列为甘肃文化名人。赴美留学生、博士赵元贞潜心地质，决心改变祖国贫困落后的面貌，为普查和勘探我国西北地区的矿产资源历尽艰辛，做出了卓越的贡献。

境内留存的许多文物古迹，闪耀着古代庆阳悠久历史和人民勤劳智慧的光辉。发掘于庆阳县三十里铺侏罗纪晚期岩石层中的“环江翼龙”化石，为世界所瞩目。在合水县板桥发掘的第四纪早期“黄河古象”化石，是迄今为止世界上发现的时代最早、个体最大、骨骼最完整的一具。我国第一块旧石器出土于华池县赵家岔洞洞沟。新石器时代的仰韶、齐家文化等遗址 984 处。战国秦长城、直道、烽燧遗址更是庆阳人民勤奋勇敢的见证。汉唐以后，古迹颇丰，石窟寺 69 处，墓葬 583 处，土建筑 175 处。开凿于北魏永平二年的北石窟寺现存窟龕 295 处，石雕塑像 2125 座，规模宏大，造型优美，为甘肃四大石窟之一。唐至明代古塔有 15 座。宁县政平唐塔、环县宋塔巍巍峨峨、气势雄伟。华池县双塔寺的两座宋代石造像塔，通体浮雕佛像 4100 余身，排列密集，雕作精致。庆城的周祖遗陵，普照寺大殿和“周旧帮”牌坊都闻名于世。

悠久的历史造就了庆阳地区绚丽多彩的民间文化。皮影、剪纸、陇东道情和民歌堪称庆阳“四绝”。皮影雕刻精细，造型质朴，曾出访意大利，享誉国内外。剪纸图案丰富，风格古朴，以反映丰富原始图腾文化和古老民俗而备受文化界的青睐，曾吸引海外友人来访。陇东道情高亢明快，粗犷悠扬，五十年代被定名为“陇剧”，成为祖国艺苑中的一朵奇葩。陇东民歌缘情而唱，乡情浓郁，其中《军民大生产》、《咱们的领袖毛泽东》、《绣金匾》等蜚声歌坛，历久不衰。

光荣的革命老区

民主革命时期，庆阳地区是中国共产党在甘肃最早活动的地区之一。1927 年，甘肃早期共产党人王孝锡、任鼎昌等人在家乡宁县太昌镇创建了中共宁县支部，以后又扩大成太昌临时区委，下设三个支部。同时整顿了青年社，组织读书会，宣传共产主义，在陇东播下了革命火种。

1929 年，刘志丹、谢子长等共产党人来到陕甘边界地区宣传革命真理，组织群众开展

武装斗争,建立革命根据地。1931年9月,在合水县倒水湾建立了中国共产党领导下的陇东第一支工农革命武装——南梁游击队。不久,陕北游击支队来到华池林锦庙,与南梁游击队会合。1932年1月,在正宁县柴桥子村改编为西北反帝同盟军。2月,部队移驻正宁县三嘉原,又改编为中国工农红军陕甘游击队。并放手发动群众,组织贫农团、赤卫军,没收地主豪绅的财产,分配给贫苦农民,取得了一系列游击战争的胜利。4月上旬,正宁县寺村原、湫头、五顷原等72个村在寺村原召开了农民代表大会,建立了寺村原革命委员会。这是陕甘边区建立苏维埃政权的第一次可贵尝试。此间,由于中共党组织和红军活动的影响,陇东农民纷纷揭竿而起,组织武装,打击土豪,投奔革命。1933年秋,何炳正率10余人杀死催粮要款的正宁民团团丁5人,缴获其武器,并受命成立了平子游击队,后改编为第三路游击队第四支队。1933年11月3日至5日,陕甘边红军临时指挥部在合水县包家寨子召开会议,决定恢复红二十六军,组建四十二师,开辟以南梁为中心的革命根据地。11月8日,红四十二师在合水县莲花寺成立,辖红三团、红四团,共500余人。从此,陕甘边区的革命斗争进入新阶段。红四十二师党委先后派张策、习仲勋到南梁地区,进行创建西北红色革命根据地的准备工作。1934年2月25日,陕甘边革命委员会在南梁堡小河沟成立,并胜利粉碎了国民党军队的第一次反革命“围剿”,初步巩固了以南梁为中心的陕甘边革命根据地。5月28日,在南梁寨子湾恢复中共陕甘边区特委,同时成立了陕甘边区革命军事委员会,刘志丹任军委主席。在陕甘边区特委领导下,南梁根据地进入了政权建设、扩大红军、深入进行土地革命的大发展时期。1934年11月4日至7日,在南梁荔园堡召开工农兵代表大会,选举产生了陕甘边区苏维埃政府,亦称“南梁政府”,习仲勋任主席。通过了关于政治、土地、军事、财政、粮食等决议案,设立了精干的办事机构,发行苏维埃政府货币,特委创办了党内刊物——《布尔什维克的生活》,南梁政府创办了机关刊物《红色西北》。先后成立了华池、赤安、庆北、合水、新正、新宁、永红等县苏维埃政府和陕甘边南区革命委员会,建立了广大乡村苏维埃政权和群众组织。土地革命在根据地蓬勃开展起来。1935年2月,国民党政府调集5个正规师向陕北、陕甘边根据地发动了第二次大规模“围剿”,苏区军民经过两个月的艰苦奋战,取得了第二次反“围剿”斗争的胜利。并解放了陕北六座县城,使陕甘边、陕北两块根据地连成一片,形成北至长城,南到淳耀,东临黄河,西达环江,辖陕甘20余县、人口逾百万的苏区。从此,这里成为第二次国内革命战争后期全国唯一没有丧失的一块革命根据地和中央红军长征的落脚点。

1935年10月,毛泽东领导的中央红军长征进入庆阳,在区内行军10天,途经镇原、环县、华池3县20个乡镇170个村庄,行程260多公里。10月19日,中央红军胜利到达吴起镇,与红十五军团一起,粉碎了国民党军队对陕甘革命根据地的第三次“围剿”。1936年5月,红军西征重返陇东,解放了洪德、木钵、曲子和环县县城等城镇,开辟了陕甘宁边界纵横100多公里的新苏区,为迎接红军三军大会师创造了条件。6月,中共陕甘宁省委和省苏维埃政府迁至环县河连湾,李富春任省委书记、马锡五任省政府主席。11月,中国工农红军三大主力会师后,周恩来、朱德、彭德怀等在环县指挥了著名的“山城堡战役”,消灭国民党军队主力一个旅。成为红军长征的最后一战,对实现国内和平,一致抗日,起了重要

的促成作用。12月,红军教导师进驻庆阳。翌年3月,成立了庆阳民众抗日运动指导委员会,蔡畅任主任。4月,在红军教导师与陕甘宁省委工作团的发动和领导下,庆阳人民取得反对恶霸地主冯翊清斗争的重大胜利。西安事变和平解决后,邓小平、陈云、肖华、杨成武等率红一军团回正宁、宁县一带驻防;刘伯承等率领的援西军驻防镇原;红十五军团也返回陇东,驻守庆阳县驿马关。在驻防半年期间,红军在驻地积极发展党员,组织群众,建立基层党组织,大力开展群众抗日运动和减租减息,对陇东抗日民主革命根据地的形成产生了深远影响。

抗日战争时期,陇东解放区是陕甘宁边区的重要组成部分,包括环县、曲子、华池、庆阳、合水、镇原6县和正宁、宁县的一部分,共109个乡镇,面积23389平方公里。抗战初期,解放区各县按照“普遍、直接、平等、自由”的原则,选举成立了各级抗日民主政府。1941年5月,又进行了第二次普选,成立了共产党员、非党进步分子、中间派人士各占三分之一的“三三制”政权和参议会,涌现出刘仲郃、杜洪源、杨正甲、徐廷昌等一批有影响的爱国民主人士。这是中国共产党抗日民族统一战线在政权建设上的一大创举。为了粉碎国民党对边区的经济封锁,陇东解放区军民响应毛泽东“自己动手、丰衣足食”的号召,纷纷组织起变工队、互助组,开展轰轰烈烈的大生产运动。3年中6个县垦荒40万亩,创办纺织、造纸、火柴、肥皂、火药、制毡等工厂数十家,恢复和创办商店140多处,区内数万名妇女参与纺纱织布。八路军三八五旅七七〇团在华池大凤川垦田3.4万亩,修筑营房490多间,筑路50多公里,开办卷烟厂、酿酒厂、毛纺厂以及制帽、编织等10多种工副业生产。抗大七分校在东华池豹子川、平定川开荒6万多亩,产粮160多万公斤。1943年陇东解放区实现粮食自给有余,政府开支、部队给养和装备做到大部自给。是年10月,陇东分区有59位劳动英雄出席了陕甘宁边区劳动英雄代表大会。其中,华池县的张振财被评为特等劳动英雄,受到毛泽东等中央领导的接见和隆重奖励。陇东地委书记马文瑞、专员马锡五、华池县长李培福被授予生产模范称号,毛泽东主席分别为他们题词:“密切联系群众”、“一刻也不脱离群众”、“面向群众”。抗战期间,解放区军民以极大的热情投入修筑工事、救护伤员、运送弹药、转运粮秣、提供装备等支前工作,并组织自卫军,配合部队作战,全力以赴支援抗日战争。抗战8年间,国民党政府从未停止过对陇东解放区的颠覆和蚕食活动,武装侵占新正、新宁、镇原县城及广大乡村,先后制造反共摩擦事件70余次;陇东解放区军民团结一致,进行了有理、有利、有节的斗争,战胜了国民党顽固派的进攻和封锁,巩固扩大了抗日革命根据地。

抗战胜利后,国民党政府悍然发动内战。1946年6月2日,对各解放区发动全面进攻。翌年春,胡宗南、马步芳部共23万军队大举进攻陕甘宁边区,陇东解放区大部陷落。1947年上半年,陇东地方党政军民在坚持敌后游击战争的同时,配合西北野战军进行了平子、五亭子、雕令关、九峁原、屯字、西华池、悦乐、将台、曲子、环县、胶泥峁峁、二轱辘原战役和战斗,粉碎了国民党的重点进攻,收复了大部分失地。老区人民积极参军参战,支援新区,迅速组成了各种支前队伍,随军西进。在解放兰州和宁夏战役中,共组织长短期担架2690副,队员1.36万人,随军转战2500公里。在3年解放战争时期,近万名青年参军,36

万人(次)支前,交送军粮 9462 万公斤,做军鞋 28 万双,老区人民为中国革命的胜利做出了重大牺牲和无私奉献。

瞩目的发展成就

新中国成立以后,全区人民奋发图强,艰苦奋斗,使昔日贫穷落后的面貌得到改变,国民经济和各项社会事业得到迅速发展,取得了巨大成就。1985 年全区社会总产值 73353 万元,比 1949 年增长 2.3 倍,年递增 3.4%;国民收入 38399 万元,比 1949 年增长 1.9 倍,年递增 2.9%;工农业总产值 50182 万元,比 1949 年增长 1.7 倍,年递增 2.8%。36 年来,全区经济发展经历了 5 个阶段。1949 至 1956 年是持续上升的 7 年,在完成国民经济恢复的基础上,各行各业全面增长,工农业总产值达到 2.48 亿元,年均递增 3.64%;国民收入达到 1.83 亿元,年均递增 4.15%。1957 至 1962 年是曲折困难的 6 年,受“大跃进”和 3 年严重自然灾害的影响,国民经济陷入低谷,工农业总产值降至 1.96 亿元,比 1956 年减少 21%;国民收入 1.16 亿元,减少 36.6%。1963 至 1965 年是恢复发展的 3 年。经过全面调整,迅速扭转了困难局面,社会经济全面回升,工农业总产值达到 2.74 亿元,年均递增 11.93%;国民收入 1.88 亿元,年均递增 17.44%。1966 至 1976 年的“文化大革命”时期,是经济社会发展遭到严重挫折的 11 年,经过全区人民的艰苦努力,工农业总产值仍达到 4.51 亿元,年均递增 4.6%;国民收入 3.05 亿元,年均递增 4.52%。1977 至 1985 年是稳定增长的 9 年,特别是 1978 年党的十一届三中全会以后,全区把工作重点转移到经济建设上来,国民经济进入了一个全新的发展阶段。工农业总产值年均递增 2.66%,其中第六个五年计划时期发展速度达到 5.16%;国民收入年均递增 2.59%,其中“六五”时期达到 7.1%。

农村经济空前发展。庆阳地区是传统农业区。解放以前,土地贫瘠,灾害频繁,生产力水平低下,1949 年粮食亩产仅 48.5 公斤。建国后,进行了大规模的农田水利建设,全区兴修水平梯田、条田 269 万亩,建成水库、塘坝 126 座(处),修建支干渠道 120 条,机电提灌 1936 处,扩大有效灌溉面积 38 万亩。拥有农业机械总动力 37 万马力,大中型拖拉机 1680 台,小型拖拉机 8265 台,农用汽车 398 辆,农用动力排灌机械 4.2 万马力,农村用电量 2170 万度,年施化肥 5.3 万吨。农业生产条件的改善,促进了农林牧副各业的全面发展。1984 年全区农业总产值 45969 万元,比 1949 年增长 1.4 倍,年递增 2.4%。粮食总产量达到 63.7 万吨,油料总产量 2.1 万吨。36 年来,人工造林成活面积 453 万亩,大牲畜存栏 50.3 万头、羊 87.3 万只、生猪 50.3 万头。1980 年后,随着经济体制的全面改革,农业经济由单一的粮食生产朝着规模经营、系列开发的方向转变,初步确立粮油、烤烟、林果、羊畜为全区农村经济的四大支柱产业,使多种经营、乡镇企业有了突破性发展。1985 年全区有乡镇企业 3498 个,从业 3.4 万人,产值 7069 万元,相当于 1949 年全区工业总值的 46.6 倍。林牧副业在农业总产值中的比重从 1949 年的 10.3% 上升到 32.7%,多种经营产值比

重由1949年的30.8%上升到44.6%。农产品的商品率达到33.7%。每个劳动力创造的农业总产值由1949年的199元增加到766元；每亩耕地产值由11.6元增加到45.4元。

工业生产稳步增长。建国初期，工业非常落后，全区只有一家年产值不足3万元的小工厂和一些个体手工业作坊。从60年代开始，逐步发展，经过20多年的持续建设，建成了一批地、县骨干项目，初步形成以烟草、毛纺、石化、食品为主导产业的地方工业体系。到1985年全区工业企业发展到259个，工业总产值11697万元，比解放初增长66倍，年递增12.4%。工业产品由建国初仅能生产小农具、砖瓦、土布等，发展到有石油、煤炭、化肥、水泥、机械、塑料制品、毛纺、针织、地毯、皮革、火柴、卷烟及食品百余种。有6种产品获得省优质产品奖，十几种产品销往10多个省区，一部分产品打入国际市场。

庆阳地区是长庆石油勘探局机关所在地和石油主产区。70年代初，石油勘探开发以来，全区积极配合，大力支持，出人出力，修路架桥，累计出让良田2万多亩。1985年，长庆石油勘探局已形成相当规模，下设28个公司、厂、处、院、校、所，拥有职工近5万人，开发区域涉及陕、甘、宁、蒙、晋5省区，有17个油田，2个气田，年产原油206.3万吨，其中在庆阳地区的马岭、华池、元城、城壕、南梁5个油田，年产原油103万吨，原油加工能力50万吨。

交通邮电突飞猛进。建国初，庆阳地区交通十分落后。全区公路通车里程162公里，其中晴通雨阻里程102公里，木轮畜力车和毛驴是主要运输工具。到1985年，全区公路四通八达，通车里程4154公里，比建国初增加24.6倍。36年来，修建公路桥梁236座，涵洞2314处。全区所有乡镇和70%以上的行政村通了汽车。已形成以西峰为中心的公路交通网络，对外交通可直达3省区10多个城市。西峰有民航班机往返兰州、太原和北京。有各种载重汽车1995辆，当年完成货运周转量1.56亿吨公里，比1949年增长260倍，年递增16.7%；客运周转量2.25亿人公里，比1959年增长152倍，年递增15%。国营、集体和个体运输业同时并进，加强了区内外经济和文化交流。1985年全区有邮电局所115处，比1949年增加6.1倍；邮路总长度3027公里，增长1.2倍；邮电业务总量262.9万元，增长23.4倍。促进了区内外信息交流，在全区物质和精神文明建设中发挥着重要作用。

城乡市场繁荣兴旺。解放初，全区城乡居民购买力很低，市场萧条。建国后，国营和集体商业贸易有了大规模的发展。1980年后，个体工商户蓬勃发展起来，形成了国营商业为主、集体和个体商业为补充的市场体系。1985年，社会商品零售总额32648万元，比1950年增长33.6倍，年递增10.3%。商业、饮食业、服务业网点1.22万个，从业人员2.74万人。从1974年到1985年，全区对外贸易出口总额8500万元。1985年，全区财政收入3599.4万元，比1963年增长2.9倍；财政支出13608万元，城镇储蓄存款7254万元。人均466.5元，比1950年增长2590倍；农村储蓄存款3041万元，人均17元，比1965年增长4.4倍。地县全民所有制单位职工56121人，人均工资1006元，比1949年增加1倍多。农民人均纯收入228元，比1978年增长67%。农村2.2万个贫困户得到扶持，农民当年新建住房160万平方米；家用电器、新型家具、新式服装等现代消费品正在迅速普及。

各项社会事业全面进步。教育方面，1949年仅各类小学730所，普通中学4所，在

校学生不及3万人。36年来,全区教育事业发展很快。到1985年,有大、中、小学校4021所,比建国初增长4.5倍;在校学生37.6万人,增长11.8倍;教职工2.1万人,增长15.5倍;学龄儿童入学率93.4%。儿童学前教育、职工专业教育、农民技术教育、电视函授教育、残疾人教育、中等职业技术教育等都已建立和发展起来,使全民科学文化素质有了很大提高。科技方面,建国以来,全区科技队伍逐渐壮大,科研成果层出不穷,科学技术的应用、推广、普及不断扩展。1985年,全区有科研所5个,科技协会9个,科普协会128个,科技学会134个,会员8800多人。全区全民所有制单位有自然科学技术人员5859人,社会科学人员9309人,科技人员中具有各种技术职称的3220人。1978至1985年,全区先后有20多项科研项目荣获国家、部、省级科技成果奖,并在生产实践中取得了巨大效益。医疗卫生条件大为改善。建国初,全区仅有医疗卫生人员25人,病床10张。1985年,医疗卫生机构发展到275个,有病床2791张,专业卫生技术人员4266人,乡村医生3147人,平均每260人拥有1名医疗卫生人员。地县还建立了防疫、妇幼保健、地方病防治研究等专业机构,危害人民健康的各种地方病和传染病患病率大为下降,人口死亡率由建国初的27%下降为5.3%。计划生育成效显著,人口自然增长率由1972年的28.8%降到11.1%。文化事业日益繁荣。1985年,全区有电影放映机构246个,遍布各乡镇,专业和业余艺术表演团体168个,地县文化、艺术、图书、博物馆12个,乡镇文化中心和文化站163个,农村文化室1048个。地区还办有《陇东报》、《北斗》文艺期刊,在区内外广泛发行。电视转播台和差转台已建成43个,电视覆盖率33%。群众性体育运动蓬勃发展。1985年,地、县举办各类运动会50次,参加运动员1.86万人;在全省体育比赛中获奖牌45枚,在全国分区赛中获金、铜牌各1枚;有2.62万人达到《国家体育锻炼标准》。

改革开放的大潮给古老的庆阳带来勃勃生机,庆阳大地正在崛起,勤劳智慧的老区人民将继续往开来,再接再厉,以崭新的面貌,开放的襟怀,再展宏图,再造辉煌。

第一卷 目 录

大事记.....	(1)—(206)
建置志.....	(207)—(244)
地理志.....	(245)—(292)
气象志.....	(293)—(358)
灾异志.....	(359)—(414)
物产志.....	(415)—(452)
人口志.....	(453)—(564)
民族宗教志.....	(565)—(624)
工业志.....	(625)—(794)
农业志.....	(795)—(874)
林业志.....	(875)—(978)
畜牧志.....	(979)—(1060)
水利志.....	(1061)—(1162)
农机化志.....	(1163)—(1230)